

Carte de la pollution nitrique
de la zone des M'NASRA (situation en 1993)
- (L'ORMVAG/ BAP) -



OCEAN ATLANTIQUE

Si Allal
Tazi

Sebou





El Mograne

Oued

Base
Aérienne

Légende

Pollution Nitrique93

-  ≤ 50 ppm
-  50-100 ppm
-  100-150 ppm
-  > 150 ppm

5 000 Mètres

460000
450000
440000
430000
420000
410000

390000 400000 410000